

ZARZĄDZENIE NR 69/2025
WÓJTA GMINY BESTWINA

z dnia 5 czerwca 2025 r.

w sprawie przyjęcia Analizy zagrożeń dla osób przebywających na obszarach wodnych na terenie Gminy Bestwina.

Na podstawie art. 7 ust. 1 pkt 14 ustawy z dnia 8 marca 1990 r. o samorządzie gminnym (t.j. Dz.U. 2024r. poz. 1465 ze zm.) oraz art. 4 ustawy z dnia 18 sierpnia 2011r. (t.j. Dz.U. 2023r. poz. 714 ze zm.) o bezpieczeństwie osób przebywających na obszarach wodnych

zarządzam, co następuje:

§ 1. Przyjmuje się Analizę zagrożeń dla osób przebywających na obszarach wodnych, w tym identyfikację miejsc, w których występują zagrożenia dla bezpieczeństwa osób wykorzystujących obszar wody do pływania, kąpania się, uprawiania sportu i rekreacji na terenie Gminy Bestwina stanowiącą załącznik do niniejszego zarządzenia.

§ 2. Traci moc Zarządzenie Wójta Gminy Bestwina Nr 169/2023 z dnia 12 grudnia 2023 roku.

§ 3. Zarządzenie wchodzi w życie z dniem podjęcia.

Wójt Gminy Bestwina

dr Grzegorz Boboń



Załącznik do zarządzenia Nr 69/2025

Wójta Gminy Bestwina

z dnia 5 czerwca 2025 r.

**ANALIZA ZAGROŻEŃ DLA OSÓB PRZEBYWAJĄCYCH
NA OBSZARACH WODNYCH,
W TYM IDENTYFIKACJA MIEJSC,
W KTÓRYCH WYSTĘPUJĄ ZAGROŻENIA DLA
BEZPIECZEŃSTWA OSÓB WYKORZYSTUJĄCYCH
OBSZAR WODY DO PŁYWANIA, KĄPANIA SIĘ,
UPRAWIANIA SPORTU I REKREACJI
NA TERENIE GMINY BESTWINA**



**URZĄD GMINY BESTWINA
43-512 BESTWINA
UL. KRAKOWSKA 111**

Opracował :
Kierownik Referatu SiP Urzędu Gminy Bestwina

KIEROWNIK
Referatu Sportu i Promocji
Piotr Kine

Bestwina maj - czerwiec 2025

Zatwierdził :
Wójt Gminy Bestwina

WÓJT
Grzegorz Boboń

SPIS TREŚCI

1. Wprowadzenie	- 3
2. Podstawy prawne opracowania	- 4
3. Obowiązki i zakazy wynikające z przepisów	- 5-6
4. Podstawowe informacje dotyczące Gminy Bestwina.	- 7-8
5. Miejsca i obszary wodne na terenie Gminy Bestwina na których są lub mogą znajdować się miejsca wykorzystywane do kąpania się.	- 9
6. Zagrożenia dla osób przebywających na obszarach wodnych Gminy Bestwina.	- 10-11
7. Jednostki i podmioty ratownicze działające na terenie Gminy Bestwina.	- 12
8. Podsumowanie w wnioski.	- 13-14
9. Bibliografia i załączniki.	- 14
10. Dokumentacja fotograficzna.	- 15-16
11. Karta uzgodnień wraz z uzgodnieniami.	- 17-19
12. Załącznik graficzny.	- 20

1. WPROWADZENIE.

1.1. Celem niniejszego opracowania jest aktualizacja analizy zagrożeń dla osób przebywających na obszarach wodnych, w tym identyfikacja miejsc, w których występują zagrożenia dla bezpieczeństwa osób wykorzystujących obszar wody do pływania, kąpania się, uprawiania sportu i rekreacji na terenie Gminy Bestwina sporządzonej i zatwierdzonej w grudniu 2023 roku oraz określenie działań profilaktycznych mających na celu zapewnienie bezpieczeństwa na obszarach wodnych.

1.2. Podstawowe definicje i pojęcia użyte w opracowaniu.

- **obszar wodny** - wody śródlądowe w rozumieniu art. 19 ustawy z dnia 20 lipca 2017 r. - Prawo wodne, wody przybrzeżne w rozumieniu art. 26 tej ustawy, w pasie nieprzekraczającym jednej mili morskiej od linii brzegu, a także kąpielisko, miejsce okazjonalnie wykorzystywane do kąpieli, pływalnię oraz inne obiekty dysponujące nieckami basenowymi o łącznej powierzchni powyżej 100 m² i głębokości powyżej 1,2 m,

- **wyznaczony obszar wodny** - kąpielisko, miejsce okazjonalnie wykorzystywane do kąpieli, pływalnię oraz inne obiekty dysponujące nieckami basenowymi o łącznej powierzchni powyżej 100m² i głębokości powyżej 1,2 m,

- **wypadek** - nagłe zdarzenie wywołane przyczyną zewnętrzną, które wystąpiło podczas pływania, kąpania lub uprawiania sportu lub rekreacji na obszarach wodnych, którego następstwem może być naruszenie czynności narządu ciała lub rozstrój zdrowia;

- **ratownictwo wodne** - prowadzenie działań ratowniczych, polegających w szczególności na organizowaniu i udzielaniu pomocy osobom, które uległy wypadkowi lub są narażone na niebezpieczeństwo utraty życia lub zdrowia na obszarze wodnym;

- **kąpielisko** - wyznaczony przez radę gminy wydzielony i oznakowany fragment wód powierzchniowych, wykorzystywany przez dużą liczbę osób kąpiących się, pod warunkiem, że w stosunku do tego kąpieliska nie wydano stałego zakazu kąpieli; kąpieliskiem nie jest: pływalnia, basen pływacki lub uzdrowiskowy, zamknięty zbiornik wodny podlegający oczyszczaniu lub wykorzystywaniu w celach terapeutycznych, sztuczny, zamknięty zbiornik wodny, oddzielony od wód powierzchniowych i wód podziemnych;

- **miejsce okazjonalnie wykorzystywane do kąpieli** - wykorzystywany do kąpieli wydzielony i oznakowany fragment wód powierzchniowych niebędący kąpieliskiem;

- **dzikie kąpielisko** - miejsce zwyczajowo wykorzystywane do kąpieli, nieoznakowane, nieobjęte nadzorem sanitarnym ani dozorem służb ratownictwa wodnego;

- **zarządzający obszarem wodnym** - właściwy miejscowo wójt (burmistrz, prezydent miasta)

- **ustawa** – należy przez to rozumieć ustawę z dnia 18 sierpnia 2011 r. o bezpieczeństwie osób przebywających na obszarach wodnych;

2. PODSTAWY PRAWNE OPRACOWANIA.

2.1. Akty prawne regulujące bezpieczeństwo na obszarach wodnych :

- 1) Ustawa z dnia 8 marca 1990 r. o samorządzie gminnym
- 2) Ustawa z dnia 26 kwietnia 2007 r. o zarządzaniu kryzysowym
- 3) Ustawa z dnia 18 sierpnia 2011 r. o bezpieczeństwie osób przebywających na obszarach wodnych
- 4) Ustawa z dnia 20 lipca 2017 r. Prawo wodne
- 5) Ustawa z dnia 8 września 2006 r. o Państwowym Ratownictwie Medycznym
- 6) Ustawa z dnia 22 listopada 2013 r. o systemie powiadamiania ratunkowego
- 7) Rozporządzenie Ministra Spraw Wewnętrznych z dnia 6 marca 2012 r. w sprawie sposobu oznakowania i zabezpieczenia obszarów wodnych oraz wzorów znaków zakazu, nakazu oraz znaków informacyjnych i flag
- 8) Rozporządzenie Ministra Spraw Wewnętrznych z dnia 23 stycznia 2012 r. w sprawie minimalnych wymagań dotyczących liczby ratowników wodnych zapewniających stałą kontrolę wyznaczonego obszaru wodnego
- 9) Rozporządzenie Ministra Spraw Wewnętrznych z dnia 27 lutego 2012 r. w sprawie wymagań dotyczących wyposażenia obszarów wodnych w sprzęt ratunkowy i pomocniczy, urządzenia sygnalizacyjne i ostrzegawcze oraz sprzęt medyczny, leki i artykuły sanitarne
- 10) Rozporządzenie Ministra Zdrowia z dnia 21 grudnia 2018 r. w sprawie ewidencji oraz sposobu oznakowania kąpielisk i miejsc okazjonalnie wykorzystywanych do kąpieli
- 11) Uchwały Rady Gminy Bestwina w sprawie wykazu kąpielisk oraz określenia sezonu kąpielowego.

3. OBOWIĄZKI I ZAKAZY WYNIKAJĄCE Z PRZEPISÓW.

3.1. Za zapewnienie bezpieczeństwa, o którym mowa w art. 4 ust. 1 ustawy, odpowiada :

- 1) na terenie parku narodowego lub krajobrazowego - dyrektor parku,
- 2) na terenie, na którym prowadzona jest działalność w zakresie sportu lub rekreacji – osoba fizyczna, osoba prawna i jednostka organizacyjna nieposiadająca osobowości prawnej, która prowadzi działalność w tym zakresie,
- 3) na pozostałym obszarze - **właściwy miejscowo wójt** (burmistrz, prezydent miasta) – zwani dalej "**zarządzającym obszarem wodnym**".

Zadania, o których mowa w art. 4 ust. 1 ustawy, wykonywane przez wójta (burmistrza, prezydenta miasta) na obszarze, o którym mowa w art. 4 ust. 2 pkt 3, należą do zadań własnych gmin.

3.2. Zadania i obowiązki zarządzającego obszarem wodnym : zgodnie z art. 4 ust. 1 ustawy zapewnienie bezpieczeństwa na obszarach wodnych polega w szczególności na :

1. dokonaniu, we współpracy z policją i działającymi na danym terenie podmiotami, o których mowa w art. 12 ust. 1, **analizy zagrożeń**, w tym identyfikacji miejsc, w których występuje zagrożenie dla bezpieczeństwa osób wykorzystujących obszar wodny do pływania, kąpania się, uprawiania sportu lub rekreacji;
2. oznakowaniu i zabezpieczeniu terenów, obiektów i urządzeń przeznaczonych do pływania, kąpania się, uprawiania sportu lub rekreacji na obszarach wodnych;
3. prowadzeniu działań profilaktycznych i edukacyjnych dotyczących bezpieczeństwa na obszarach wodnych, polegających w szczególności na:
 - a. oznakowaniu miejsc niebezpiecznych,
 - b. objęciu nadzorem, we współpracy z policją i podmiotami, o których mowa w art. 12 ust. 1, miejsc niebezpiecznych, w tym miejsc zwyczajowo wykorzystywanych do kąpieli,
 - c. uświadamianiu zagrożeń związanych z wykorzystywaniem obszarów wodnych, w szczególności prowadzeniu akcji edukacyjnych wśród dzieci i młodzieży szkolnej;
4. informowaniu i ostrzeganiu o warunkach pogodowych oraz innych czynnikach mogących powodować utrudnienia lub zagrożenia dla zdrowia lub życia osób;
5. zapewnieniu warunków do organizowania pomocy oraz ratowania osób, które uległy wypadkowi lub są narażone na niebezpieczeństwo utraty życia lub zdrowia.

3.3. Zadania i obowiązki osób przebywających na obszarach wodnych : zgodnie z art. 32 ust. 1 ustawy z dnia 20 lipca 2017 r. Prawo wodne każdemu przysługuje prawo powszechnego korzystania z publicznych śródlądowych wód powierzchniowych /obszarach wodnych/, jeżeli przepisy w/w ustawy nie stanowią inaczej. Osoby przebywające na obszarach wodnych zobowiązane są do zachowania należytej staranności w celu ochrony życia i zdrowia własnego oraz innych osób a w szczególności :

- a. zapoznania się z zasadami korzystania z danego terenu, obiektu lub urządzenia i ich przestrzegania;
- b. stosowania się do znaków nakazu i zakazu umieszczanych na w/w terenie, przy obiekcie lub urządzeniu;
- c. zapoznania się i dostosowania swoich planów aktywności do umiejętności oraz aktualnych warunków atmosferycznych;

- d. użytkowania sprzętu odpowiedniego do rodzaju podejmowanej aktywności, sprawnego technicznie i zgodnie z jego przeznaczeniem i zasadami użycia;
- e. bezzwłocznego informowania odpowiednich służb ratowniczych lub zarządzających obszarami wodnymi, o zaistniałym wypadku lub zaginięciu osoby oraz o innych zdarzeniach nadzwyczajnych mogących mieć wpływ na bezpieczeństwo osób i korzystanie z danego terenu, obiektu lub urządzenia i wód podziemnych.

3.4. Zakazy i ograniczenia dla osób przebywających na obszarach wodnych. Nie wszystkie wody powierzchniowe stanowią obszary bezpieczne i właściwe do kąpiel. Prawo do powszechnego korzystania z wód nie sprowadza się wyłącznie do prawa do korzystania z kąpiel, dlatego zakaz kąpiel nie oznacza zakazu do powszechnego korzystania z wód. Na wodach powierzchniowych nadających się do tego celu mogą być wyznaczane kąpieliska lub miejsca okazjonalnie wykorzystywane do kąpiel, zdefiniowane szczegółowo w w/w ustawie.

W przepisach m.in. ustawy Prawo wodne zostały określone wymagania dla kąpielisk oraz miejsc okazjonalnie wykorzystywanych do kąpiel, a także zostały sprecyzowane obowiązki organizatorów takich miejsc. **Korzystanie z kąpiel dozwolone jest wyłącznie na terenie kąpielisk lub miejsc okazjonalnie wykorzystywanych do kąpiel – w miejscach do tego wyznaczonych i wyraźnie oznakowanych, w których zapewnione jest spełnienie wszystkich wymagań określonych przepisami prawa, zapewniających bezpieczeństwo osób korzystających z tych miejsc, w tym dotyczących obecności ratowników oraz prowadzenia badań stanu sanitarnego wody.**

Przepisy art. 55 ustawy z dnia 20 maja 1971 r. Kodeks wykroczeń wskazują, że za kąpiel w miejscu zabronionym grozi kara grzywny (mandat karny) lub kara nagany (dotyczy osób od 17-go roku życia). W przypadku osób nieletnich - z uwagi na fakt, że ustawa o postępowaniu w sprawach nieletnich, określająca wykroczenia, za które nieletni ponoszą odpowiedzialność, nie wskazuje w/w art. 55 Kodeksu wykroczeń – dowody potwierdzające w/w czyn rozpatrywane są przez sąd rodzinny i nieletnich.

4. PODSTAWOWE INFORMACJE DOTYCZĄCE GMINY BESTWINA.

4.1. Położenie Gminy Bestwina - jest gminą wiejską położoną w południowej części Polski i województwa śląskiego, na północy powiatu bielskiego i graniczy odpowiednio :

- od północy z gminą Miedźna i gminą Pszczyna poprzez rzekę Wisła,
- od południa z miastem Bielsko-Biała, częściowo poprzez potok Słonica,
- od wschodu z gminą Wilamowice, częściowo poprzez rzekę Łękawka,
- od zachodu z gminą Czechowice-Dziedzice poprzez rzekę Biała.

Strukturę gminy tworzą sołectwa Bestwina, Bestwinka, Janowice i Kaniów. Powierzchnia Gminy według danych pochodzących z Urzędu Gminy wynosi **37.69km²** t.j. /3769ha/. Obszar Gminy stanowi 8,22 % powierzchni powiatu bielskiego oraz 0,31 % powierzchni województwa śląskiego. Na teren poszczególnych sołectw przypada:

- Bestwina – 1 354 ha,
- Bestwinka - 455 ha,
- Janowice - 709 ha,
- Kaniów – 1 251 ha.

4.2. Rzeźba terenu – ukształtowanie powierzchni terenu wynika przede wszystkim z jego lokalizacji w dorzeczu rzeki Wisły, a zwłaszcza w rejonie dolin dwóch jej dopływów tj. potoku Łękawka oraz rzeki Biały. Ukształtowanie powierzchni gminy jest zatem bardzo zróżnicowane. Teren wznosi się w kierunku południowym, gdzie na terenie sołectwa Janowice zlokalizowany jest najwyższy punkt gminy o wysokości **327 m n.p.m.** Natomiast najniższy położony punkt, mający wysokość **239,0 m n.p.m.**, zlokalizowany jest w dolinie Wisły w miejscowości Kaniów – na północy gminy. Południowa część gminy charakteryzuje się wzniesieniami, których grzbiety rozciągające się w kierunku północno-zachodnim i posiadają wydłużone lub zaokrąglone wierzchołki. Pasma grzbietów osiągają wysokość 320 m n.p.m, a deniwelacje wynoszą tutaj do 50 m. Grzbiety rozcięte są głębokimi, wąskimi dolinami i jarami. Rzeźba centralnej części gminy jest podobna i obszar ten cechują wzniesienia o spłaszczonych wierzchołkach. Stoki porozcinane są wąwozami lessowymi, a w zachodniej części suchymi dolinami nieckowatymi. Morfologia północnej części gminy jest łagodniejsza, rzeźba wyżynno - pagórkowa przechodzi tutaj stopniowo w rzeźbę płasko równinną. Dolina Wisły w północnej części i rzeki Białej w części zachodniej ma charakter płaskiej równiny opadającej lekko w kierunku północnym. Dolina Wisły charakteryzuje się występowaniem licznych meandrów i starorzeczy. W nizinnej części, wzdłuż rzeki Białej, znajduje się długi łańcuch stawów rybnych, których historia sięga XVI wieku. Wysokości wynoszą tutaj od 240 m n.p.m w części północno-wschodniej do 250 m n.p.m w części środkowej. Na rzeźbę terenu ma także wpływ działalność człowieka, związana z przemysłem wydobywczym. Na granicy gmin Bestwina i Czechowice-Dziedzice zlokalizowane jest nieczynne już zwałowisko odpadów pogórnich wznoszące się na wysokość ok. 296 m n.p.m oraz powydobywcze zagłębienia terenu obecnie w większości zalane wodą związane z wydobyciem węgla i kruszywa /żwiru/.

4.3. Sieć hydrograficzna - pod względem hydrograficznym Gmina Bestwina położona jest w zlewni rzeki Wisły i zasadniczo odwadniana jest przez jej dwa prawostronne dopływy: rzekę Białą, której koryto wyznacza zachodnią granicę Gminy oraz potok Łękawka przepływający przez środkową i wschodnią część Gminy. Zlewnie wspomnianych wyżej cieków rozdziela topograficzny dział wodny II - rzędu przebiegający w kierunku

północnym przez środkową część przedmiotowego terenu. W dziale tym występują bramy wodne łączące obie zlewnie. Niewielki wschodni fragment terenu opracowania odwadniany jest przez prawostronny dopływ Wisły – Dankówkę, zlewnię której od zlewni potoku Łękawka oddziela topograficzny dział wodny II rzędu, przebiegający południkowo przez wschodnią część Gminy. Południowo-wschodnia część Gminy Bestwina odwadniana jest przez Pisarzówkę płynącą wzdłuż granicy Gminy. Słonnica stanowi dopływ Soły, a jej zlewnię od zlewni potoku Łękawka na terenie opracowania oddziela topograficzny dział wodny II rzędu, przebiegający w kierunku północno-wschodnim. Rzeka Wisła przepływa przez sołectwo Kaniów na północy Gminy. Głębokie koryto rzeki zostało uregulowane, odcięto szyje meandrów, które tworzą w obrębie doliny liczne starorzecza. Na obszarze Gminy koryto Wisły ma długość około 5km, a koryto rzeki Biała około 9km, i wpływa do Wisły w Kaniowie. Stare koryto rzeki Białej (przed jej regulacją) stanowi zachodnią granicę Gminy. Największe skupisko stawów występuje w dolinie rzeki Białej. Gospodarka rybna, która rozwinęła się na tych terenach już w późnym średniowieczu, istnieje do dnia dzisiejszego. Zbiorniki wód stojących na terenie Gminy mają głównie charakter antropogeniczny. Zestawienie najważniejszych zbiorników wód powierzchniowych na terenie Gminy Bestwina :

- Stawy Komorowicko – Bestwińskie 169,81 ha
 - Stawy rejonu Bestwina – Wilczok 4,25 ha
 - Stawy Janowickie (zlewnie potoków Łękawka i Pasiecki) 9,67 ha
 - Stawy rejonu Bestwina-Granice i Buczyzna 15,30 ha
 - Stawy rejonu SKR w Buczyńcu 4,28 ha
 - Stawy na szkodach górniczych i powyrobiskowe 18,05 ha
 - Zbiorniki pożywirowe w Kaniowie 63,64 ha
- Razem około : 285,00 ha co stanowi około 13% powierzchni terenu całej gminy, z czego 221 ha - to kompleksy stawów hodowlanych.

Wymienione obszary wodne, za wyjątkiem zorganizowanego kąpieliska na terenie ORiSW w Kaniowie, ze względu na swoją charakterystykę i uwarunkowania przyrodnicze, nie stanowią odpowiednich miejsc umożliwiających organizację kąpieliska oraz miejsc okazjonalnie wykorzystywanych do kąpeli. Nie planowane jest również tworzenie takich miejsc w przyszłości.

4.4. Ilość mieszkańców - Gminę Bestwina zamieszkują łącznie 12 188 mieszkańców, /stan ludności na dzień 31.12.2024r./ - gęstość zaludnienia wynosi łącznie 323 osoby/km²

5. MIEJSCA I OBSZARY WODNE NA TERENIE GMINY BESTWINA NA KTÓRYCH SĄ LUB MOGĄ ZNAJDOWAĆ SIĘ MIEJSCA WYKORZYSTYWANE DO KĄPANIA.

5.1. Ośrodek Rekreacji i Sportów Wodnych /ORiSW/ w Kaniowie - obiekt rekreacyjno-sportowy zlokalizowany w Kaniowie przy ul. Malinowej przy części większego akwenu wodnego powyrobowiskowego po byłej kopalni żwiru. Administratorem obiektu jest Urząd Gminy Bestwina Referat Sportu i Promocji. Obiekt jest ogrodzony, oznakowany, posiada regulamin i monitoring a w sezonie letnim również ochronę fizyczną. Na terenie ORiSW zostało utworzone kąpielisko dostępne w sezonie kąpielowym. Kąpielisko o głębokości do ok 2,5m jest ograniczone pomostami pływającymi z wydzielonymi strefami do kąpeli. Kąpielisko posiada plażę piaszczystą o długości linii brzegowej ok. 70m a w wyznaczonym sezonie kąpielowym przypadającym w miesiącach czerwiec – wrzesień jest strzeżone przez uprawnionych ratowników wodnych i posiada zaplecze ambulatoryjne. Na terenie obiektu znajdują się również obiekty sanitarno – gastronomiczne oraz niezbędna infrastruktura sportowo – rekreacyjna w tym : plac zabaw, siłownia zewnętrzna, dwa boiska do siatkówki plażowej, dwa boiska do uprawiania dyscypliny sportowej kajak – polo, widownia na ok 200 miejsc siedzących, pole namiotowe, część komunikacja, zieleni. Rocznie korzysta z tej zorganizowanej formy wypoczynku do kilkunastu tysięcy osób. ORiSW jest również siedzibą klub sportowy SET Kaniów, wykorzystujący akwen wodny i infrastrukturę ośrodka do uprawiania dyscyplin kajakowych w tym kajak – polo. **Jest to jedyne zorganizowane kąpielisko na terenie Gminy Bestwina. Na terenie gminy nie ma wyznaczonych miejsc okazjonalnie wykorzystywane do kąpeli.**

5.2. Stawy wędkarsko/hodowlane pozostające w użytkowaniu Stowarzyszenia Wędkarskiego „Kaniowski Karp Królewski” w Kaniowie - tereny rekreacyjno – hodowlane zlokalizowane w Kaniowie przy ul. Malinowej i ul. Czechowickiej przy części większych akwenów wodnych powyrobowiskowych po byłej kopalni żwiru. Stowarzyszenie na w/w terenach posiada niezbędną infrastrukturę, w tym obiekty gospodarcze, garażowe, pomosty i miejsca służące do wędkarstwa. Miejsca wykorzystywane są głównie do rekreacji wędkarskiej oraz plażowania nad ciekami wodnymi. Mimo wprowadzonego oznakowania i informacji, na w/w terenach występują również miejsca wykorzystywane jako dzikie kąpieliska a zimą do morsowania.

5.3. Obszary wód śródlądowych płynących na terenie Gminy Bestwina głównie tereny w obrębie koryta rzek Biała i Wisły – tereny wykorzystywane do uprawiania sportu i rekreacji w formie małej żeglugi przybrzeżnej i śródlądowej w szczególności spływów na rzece Wiśle oraz plażowania nad ciekami wodnymi. W obszarze wód mogą znajdować się miejsca wykorzystywane jako dzikie kąpieliska.

5.4. Pozostałe obszary wód śródlądowych stojące i płynące na terenie Gminy Bestwina w tym stawy hodowlane i powyrobowiskowe – tereny głównie hodowlane w obrębie których mogą znajdować się miejsca wykorzystywane jako dzikie kąpieliska.

Na potrzeby opracowania wykonano mapę topograficzną, stanowiącą załącznik graficzny do niniejszej analizy, na której zaznaczono lokalizację kąpieliska ORiSW w Kaniowie oraz zidentyfikowane miejsca występowania tzw. dzikich kąpielisk.

6. ZAGROŻENIA DLA OSÓB PRZEBYWAJĄCYCH NA OBSZARACH WODNYCH GMINY BESTWINA.

6.1. Szczególnie groźne sytuacje towarzyszące przy korzystaniu z obszarów wodnych - niedostateczne umiejętności pływania, pływanie pod wpływem alkoholu, wstrząs termiczny, nadmierne oziębienie organizmu, wchodzenie do wody przy schorzeniach, skurcze, skakanie do nieznanej wody, przecenianie swoich sił i umiejętności, nieodpowiednia zabawa, miejsca zarośnięte przez roślinność wodną, nagła zmiana warunków na wodzie, kąpiel w miejscach niewyznaczonych, w przypadku dzieci - brak nadzoru rodziców, kąpiel w miejscach niedozwolonych, wypływanie na środek akwenu bez zabezpieczenia, kąpiel w zanieczyszczonej wodzie – spowodowanej skażeniami chemicznymi i biologicznymi w tym zakwitem sinic, występowanie niebezpiecznych, obiektów i przedmiotów zanurzonych na dnie koryta/akwenu – duże gązzy, pnie drzew, szkło, linki i haczyki wędkarskie, wystające z dna pręty i elementy metalowe, wiry i duże nurty.

6.2. Przyczyny występujących zagrożeń dla osób kąpiących się - brak lub słaba umiejętność pływania, niewłaściwa ocena tych umiejętności bądź zły stan zdrowia, odbywanie długich kąpieli w wodzie o zbyt niskiej temperaturze, odbywanie kąpieli podczas niesprzyjających warunków atmosferycznych np. burza, mgła porywisty wiatr, pływanie na czczo lub bezpośrednio po spożyciu posiłku, pływanie po zapadnięciu zmroku oraz w nocy, korzystanie z miejsc nie przystosowanych do kąpieli - pływania w strefy porośnięte roślinnością wodną lub w miejsca bagniste, wykonywanie skoków do wody bez znajomości głębokości i występowania obiektów zanurzonych, odbywanie kąpieli pod wpływem alkoholu lub środków odurzających, wypływanie poza rejon wyznaczonych i strzeżonych miejsc do kąpieli oraz kąpiel w miejscach niestrzeżonych, korzystanie z zanieczyszczonego akwenu wodnego wraz z jego otoczeniem.

6.3. Przyczyny występujących zagrożeń dla osób poruszających się jednostkami pływającymi - niedostateczne umiejętności sterowania jednostką, wykonywania ryzykownych manewrów, brawura, słaba wiedza na temat batymetrii akwenu, występowania nieoznaczonych miejsc niebezpiecznych – przedmiotów zanurzonych w wodzie, zły stan zdrowia osoby sterującej jednostką bądź pozostawiania tej osoby pod wpływem alkoholu lub środków odurzających, niekorzystne warunki pogodowe, silny nurt, za wysoki lub za niski poziom lustra wody, brak odpowiednich środków bezpieczeństwa, w szczególności indywidualnych środków wypornościowych: kamizelek ratunkowych lub asekuracyjnych, braku uprawnień lub umiejętności do sterowania jednostką pływającą.

6.4. Przyczyny występujących zagrożeń dla osób nurkujących z użyciem aparatów nurkowych - niedostateczna kwalifikacja i praktyka nurkowa, nieprawidłowa ocena warunków wpływających na bezpieczeństwo nurkowania, w tym widoczności pod wodą, przekraczanie maksymalnej głębokości nurkowania wynikającej z posiadanych kwalifikacji, występowanie w wodzie obiektów zagrażających unieruchomieniu płetwonurka pod wodą, brak asekuracji i oznaczenia miejsca nurkowania, niesprawny sprzęt do nurkowania.

6.5. Przyczyny występujących zagrożeń dla osób przebywających na lodzie - brak wiedzy na temat aktualnej grubości lodu umożliwiającego bezpieczne uprawianie wędkarstwa i sportów zimowych, załamanie się pokrywy lodowej pod ciężarem osoby wchodzącej na zbyt cienki lód, załamanie się pokrywy lodowej po wjeździe na lód, wbrew obowiązującym zakazom, samochodem, ciągnikiem lub quadem, niewłaściwe dla warunków pogodowych ubrania, skutkującego wyziębieniem organizmu, możliwością powstawania odmrożeń lub zamarznięcia, zwłaszcza w sytuacji pozostawania pod wpływem alkoholu lub środków odurzających; w przypadku wypadnięcia do wody - brak lub słaba umiejętność pływania, szok termiczny, szybkie wychłodzenie organizmu, brak sprzętu asekuracyjnego umożliwiającego wyjście na lód, brawura i nonszalancja.

6.6. Przyczyny występujących zagrożeń dla osób uprawiających morsowanie – brak badań lekarskich stwierdzających czy nie ma żadnych poważnych przeciwwskazań do morsowania, ryzyko szoku termicznego, brak odpowiedniego przygotowania i rozgrzewki przed wejściem do wody, zbyt długi czas przebywania w zimnej wodzie, samotne morsowanie - zdarzają się wypadki, np.: spowodowane stresem, paniką, czy brakiem doświadczenia. Nieumiejętne morsowanie może doprowadzić do : utraty świadomości, paraliżu obwodowego, hipotermii, czyli wychłodzenie organizmu, zaburzenia rytmu serca i niewydolność krążenia, niedokrwienia/niedotlenienia mózgu, zapalenia płuc.

7. JEDNOSTKI I PODMIOTY RATOWNICZE DZIAŁAJĄCE NA TERENIE GMINY BESTWINA.

- 7.1. OSP Kaniów ul. Batalionów Chłopskich 48 tel. 32 215-73-76 – w tym zespół ratownictwa wodnego
- 7.2. OSP Janowice – ul. Janowicka 137 tel. 32 215-74-83
- 7.3. Bestwina ul. Kościelna 41 tel. 32 214-30- 88
- 7.4. Bestwinka ul. Św. Floriana 15 tel. 32 215-71-23
- 7.5. Komisariat Policji w Czechowicach – Dziedzicach Mickiewicza 1
43-502 Czechowice-Dziedzice tel. 47 857 0810
- 7.6. Beskidzkie Wodne Ochotnicze Pogotowie Ratunkowe Bielsko – Biała ul. 1 Maja 47
43-300 Bielsko-Biała tel./faks 33 812 37 86
- 7.7. Numery alarmowe :
- 112 - /ogólny/;**
 - 999 - /pogotowie/;**
 - 998 - /straż pożarna/;**
 - 997 - /policja/;**
 - 604 900 300 - /numer ratunkowy nad wodą Beskidzkiego WOPR/.**

8. PODSUMOWANIE I WNIOSKI.

8.1. Podsumowanie.

Analiza zagrożeń na obszarach wodnych na terenie gminy Bestwina jest dokumentem, który ma na celu uświadomić osobom przebywającym na tych obszarach, o występujących zagrożeniach bezpieczeństwa. W granicach administracyjnych gminy Bestwina jest jedno kąpielisko zorganizowane, przez Urząd Gminy Bestwina w sezonie letnim i kilka rozpoznanych miejsc na w obrębie obszarów wodnych, które są wykorzystywane jako dzikie kąpieliska. Na terenie gminy nie ma zorganizowanych miejsc okazjonalnie wykorzystywanych do kąpeli i samorząd nie planuje utworzenia obiektów tego typu.

Gmina Bestwina, traktuje priorytetowo bezpieczeństwo mieszkańców i osób przebywających na jej terenie, czego efektem jest między innymi organizacja bezpiecznego kąpieliska na ORiSW w Kaniowie, przeprowadzania kampanii, informacyjnych za pośrednictwem strony internetowej, prelekcji, spotkań dotyczących zagrożeń z uwzględnieniem obszarów wodnych. Niestety, mimo stworzenia przez tut. Urząd dobrych warunków do bezpiecznej kąpeli wiele osób korzysta z dzikich kąpielisk zlokalizowanych na terenie gminy i nie stosuje się do wprowadzonych tam ograniczeń i zakazów. Na mapie topograficznej, stanowiącej załącznik do niniejszej analizy zaktualizowano i oznaczono miejsca, które zostały zidentyfikowane jako dzikie kąpieliska. Niniejsze opracowanie nie jest zbiorem zamkniętym. W przypadku stwierdzenia kolejnych obszarów wodnych wykorzystywanych do kąpeli w formie dzikich kąpielisk, miejsca te należy oznakować i uwzględnić podczas kolejnej aktualizacji analizy.

8.2. Wnioski z analizy opracowanej w 2023 roku i ich realizacja.

a. Konieczne jest systematyczne dokonywanie przeglądu stanu technicznego wprowadzonych znaków i tablic informacyjnych w obrębie obszarów wodnych, na których stwierdzono lokalizację dzikich kąpielisk oraz ewentualną ich wymianę lub uzupełnienie – **w ramach możliwości jest wykonywane przez administratorów terenów na którym zlokalizowane są obszary wodne.**

b. Konieczna jest systematyczna obserwacja/monitoring cieków i zbiorników wodnych szczególnie w okresie letnim. W przypadku stwierdzenia, że są wykorzystywane jako kolejne dzikie kąpieliska oznakować zgodnie z przepisami – **zidentyfikowano i oznakowano nowe obszary, które mogą być wykorzystywane jako dzikie kąpieliska.**

c. Konieczna jest systematyczna weryfikacja osób przebywających w godzinach wieczornych i nocnych w rejonie obszarów wodnych, szczególnie w miejscach zidentyfikowanych jako dzikie kąpieliska, pod kątem spożywania alkoholu, innych środków odurzających i kąpeli – **w ramach możliwości są weryfikowane przez służby.**

d. Konieczne jest prowadzenie działań profilaktycznych, mających na celu promowanie bezpiecznych zachowań podczas wypoczynku nad wodą – **są prowadzone na obszarach wodnych gminy działania profilaktyczne w tym przeprowadzane szkolenia z ratownictwa wodnego oraz akcje organizowane przez Komisariat Policji w Czechowicach – Dziedzicach i Powiatowy Inspektorat Sanitarny z zakresu bezpiecznego zachowania się nad wodą.**

e. Proponuje się przeanalizowanie możliwości zorganizowania na terenie ORiSW w Kaniowie bezpiecznego miejsca do morsowania, co może w znacznym stopniu wykluczyć tego typu praktyki w miejscach niebezpiecznych i do tego nieprzystosowanych - **stworzono warunki na terenie ORiSW w Kaniowie umożliwiające zorganizowanie**

bezpiecznego morsowania, co w znacznym stopniu wykluczyło tego typu praktyki w miejscach niebezpiecznych i do tego nieprzystosowanych.

Przestrzeganie obowiązujących norm przez osoby korzystające z obszarów wodnych może w znacznym stopniu uchronić je przed nieszczęśliwymi wypadkami.

Kąpanie się w miejscach niedozwolonych, niestrzeżonych i nieoznakowanych może doprowadzić do tragedii.

9. BIBLIOGRAFIA I ZAŁĄCZNIKI.

9.1. Bibliografia.

- akty prawa - wymienione w pkt. 2 analizy
- strona internetowa KGP Straży Pożarnej
- serwis Kąpieliskowy GIS
- opracowanie ekofizjograficzne dla Gminy Bestwina 2015r.
- dane statystyczne Urzędu Gminy Bestwina

9.2. Załączniki.

- załącznik graficzny – mapa topograficzna

10. DOKUMENTACJA FOTOGRAFICZNA.



Przykładowe oznakowanie obszarów wodnych, które mogą być wykorzystywane jako dzikie kąpieliska – tereny wzdłuż akwenu nr 5 w Kaniowie





Przykładowe oznakowanie
obszarów wodnych, które mogą być
wykorzystywane jako dzikie
kąpieliska – tereny wzdłuż akwenu
nr 3 i 6 w Kaniowie



**ŁOWISKO WĘDKARSKIE STOWARZYSZENIA WĘDKARSKIEGO
„KANIOWSKI KARP KRÓLEWSKI”**
POŁÓW RYB WYŁĄCZNIE ZA ZEZWOLENIEM SW KKK!
ZAKAZ KĄPIELI, BIWAKOWANIA
ORAZ UŻYWANIA ŚRODKÓW PŁYWAJĄCYCH.
ZACHOWAJ ŁAD I PORZĄDEK! ZAKAZ POZOSTAWIANIA ŚMIECI
TEREN MONITOROWANY
STREFA OCHRONNA UJĘCIA WODY PITNEJ. OBSZAR OBJĘTY OCHRONĄ PRAWNĄ.
NARUSZENIE W/W ZASAD GROZI KARĄ GRZYWNY.
ZARZĄD SW KKK **URZĄD GMINY BESTWINA**

11. KARTA UZGODNIEN.

Lp.	Nazwa instytucji	Osoba upoważniona	Data	Forma opinii
1	Beskidzkie WOPR	Prezes Beskidzkiego WOPR Eryk Gazda	26.05.2025r.	Pismo opiniujące nr L.dz.172/2025
2	KP Czechowice – Dziedzice	Komendant KP w Cz-Dz. podinsp. Piotr Kilijan	28.05.2025r.	Pismo opiniujące nr KPC-076- 82/2989/25

BESKIDZKIE WODNE OCHOTNICZE POGOTOWIE RATUNKOWE



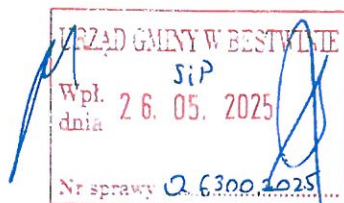
43-300 Bielsko-Biala, ul. 1 Maja 47

tel./fax 33-812-37-86

e-mail: biuro@wopr.bielsko.pl www.wopr.bielsko.pl

Nr konta: 88 1020 1390 0000 6002 0146 0757 PKO Bank Polski o/Bielsko-Biala
NIP: 547-175-18-14 REGON: 070703632 KRS: 0000141059

Podmiot uprawniony do wykonywania ratownictwa wodnego
Decyzja Ministra Spraw Wewnętrznych nr 19/2014 z dnia 2 kwietnia 2014 roku



Bielsko-Biala, dn. 26.05.2025 r.

L.dz. 192/2025

Szanowny Pan
Grzegorz Boboń
Wójt Gminy Bestwina

Beskidzkie Wodne Ochotnicze Pogotowie Ratunkowe, w odpowiedzi na pismo nr SiP.7021.3.2025/PK z dnia 16.05.2025 r. **pozytywnie** opiniuje dokument pn. „Analiza zagrożeń dla bezpieczeństwa osób wykorzystujących obszary wodne do uprawiania sportu i rekreacji zlokalizowane na terenie Gminy Bestwina”.

Po zatwierdzeniu ww. dokumentu, uprzejmie prosimy o jego przesłanie na nasz adres mailowy: biuro@wopr.bielsko.pl.

Z poważaniem

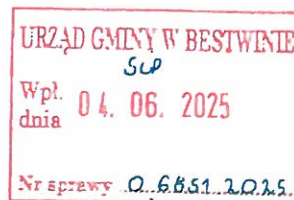


**Komisariat Policji
w Czechowicach-Dziedzicach**

ul. Mickiewicza 1
43 - 502 Czechowice-Dziedzice


Tel. 47 857 0810

czechowice@bielsko.ko.policja.gov.pl



KPC - 076 - 82 / 2989 / 25

Czechowice Dziedzice , dnia 28. 05. 2025r.

Egz. nr 

**Urząd Gminy Bestwina
ul. Krakowska 111
43-512 BESTWINA**

*Uprzejmie informuję , że Komisariat Policji w Czechowicach-Dziedzicach pozytywnie
zaopiniował „ Analizę zagrożeń na obszarach wodnych „ na terenie Gminy Bestwina .
W załączeniu zwracam egzemplarz zaopiniowanej analizy .*

Z poważaniem :

Wyk. w 2 egz. MG/MG
egz. nr 1 - adresat
egz. nr 2 - a/a

**KOMENDANT KOMISARIATU POLICJI
W CZECHOWICACH-DZIEDZICACH
z up. ZASTĘPCA KOMENDANTA
KOMISARIATU POLICJI
W CZECHOWICACH-DZIEDZICACH
podinsp. Piotr KILIJAN**

Załącznik graficzny do analizy zagrożeń dla bezpieczeństwa osób przebywających na obszarach wodnych na terenie Gminy Bestwina - 2025 rok

